


LEGENDA

- Confine centro abitato
- Hg4 Pericolosità da frana molto elevata
- Hg3 Pericolosità da frana elevata
- Hg2 Pericolosità da frana media
- Hg1 Pericolosità da frana moderata
- Hg0 Pericolosità da frana nulla



COMUNE DI BARRALI
Via Cagliari, 8
09040 Barrali SU



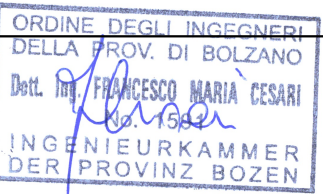
STUDIO DELL'ASSETTO IDROGEOLOGICO DEL TERRITORIO DEL
COMUNE DI BARRALI

Piano
Urbanistico
Comunale

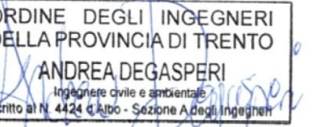
IL SINDACO
FAUSTO PIGA

IL RUP
GEOM. VALENTINO MELONI

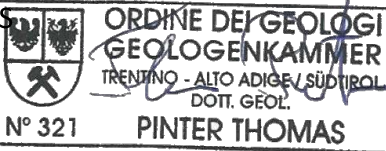
RTP
ING. CESARI FRANCESCO



ING. DEGASPERI ANDREA



GEOL. PINTER THOMAS



DELLA PERICOLOSITÀ DA FRANA
DERIVANTE DALLO STUDIO DI
VARIANTE PROPOSTO

PROGETTISTA
GEOL. THOMAS PINTER

G(i)

SCALA: 1:2.000

ELABORAZIONE
GEOL. THOMAS PINTER
GEOL. LEONARDO DE ROSA

AGGIORNAMENTO
04
DATA
24.03.2025